

Утверждена

(наименование документа об утверждении, включая наименования органов государственной власти или

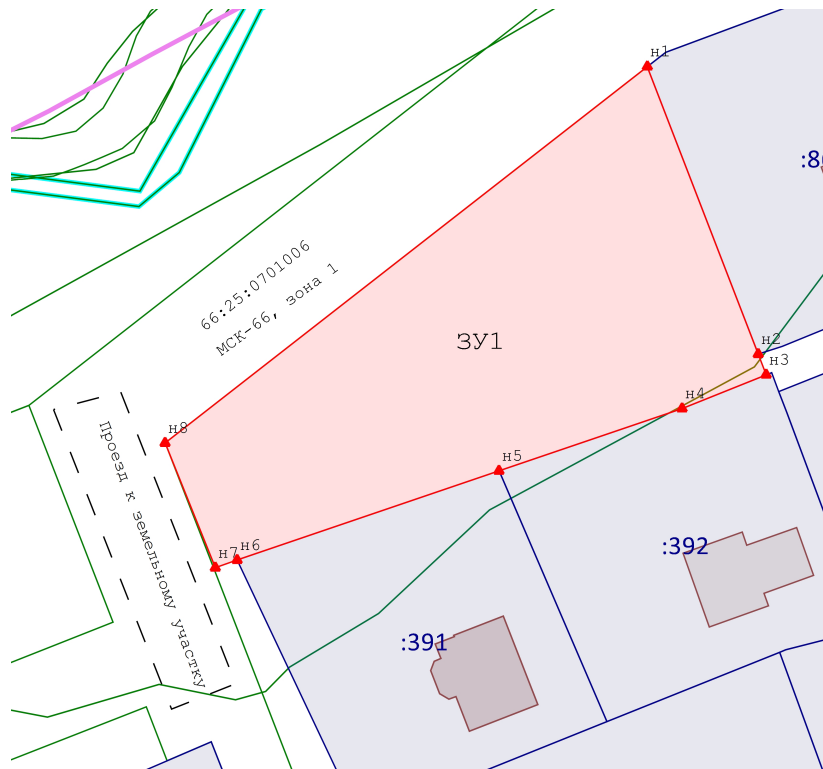
органов местного самоуправления, принявших решение об утверждении схемы или

подписавших соглашение о перераспределении земельных участков)

от _____ № _____




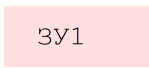





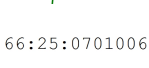

Схема расположения земельного участка или земельных участков на кадастровом плане территории

Площадь земельного участка <u>2 395 м²</u>																																	
(указывается проектная площадь образуемого земельного участка, вычисленная с использованием технологических и программных средств, в том числе размещенных на официальном сайте федерального органа исполнительной власти, уполномоченного Правительством Российской Федерации на осуществление государственного кадастрового учета, государственной регистрации прав, ведение Единого государственного реестра недвижимости и предоставление сведений, содержащихся в Едином государственном реестре недвижимости, в информационно-телекоммуникационной сети "Интернет" (далее - официальный сайт), с округлением до 1 квадратного метра. Указанное значение площади земельного участка может быть уточнено при проведении кадастровых работ не более чем на десять процентов)																																	
Обозначение характерных точек границ	Координаты, м (указываются в случае подготовки схемы расположения земельного участка с использованием технологических и программных средств, в том числе размещенных на официальном сайте. Значения координат, полученные с использованием указанных технологических и программных средств, указываются с округлением до 0,01 метра)																																
	<table border="1"><thead><tr><th></th><th>X</th><th>Y</th></tr><tr><th>1</th><th>2</th><th>3</th></tr></thead><tbody><tr><td>н1</td><td>370 265,53</td><td>1 539 642,63</td></tr><tr><td>н2</td><td>370 227,56</td><td>1 539 657,31</td></tr><tr><td>н3</td><td>370 224,84</td><td>1 539 658,36</td></tr><tr><td>н4</td><td>370 220,38</td><td>1 539 647,23</td></tr><tr><td>н5</td><td>370 212,15</td><td>1 539 622,99</td></tr><tr><td>н6</td><td>370 200,37</td><td>1 539 588,33</td></tr><tr><td>н7</td><td>370 199,36</td><td>1 539 585,44</td></tr><tr><td>н8</td><td>370 215,83</td><td>1 539 578,79</td></tr><tr><td>н1</td><td>370 265,53</td><td>1 539 642,63</td></tr></tbody></table>		X	Y	1	2	3	н1	370 265,53	1 539 642,63	н2	370 227,56	1 539 657,31	н3	370 224,84	1 539 658,36	н4	370 220,38	1 539 647,23	н5	370 212,15	1 539 622,99	н6	370 200,37	1 539 588,33	н7	370 199,36	1 539 585,44	н8	370 215,83	1 539 578,79	н1	370 265,53
	X	Y																															
1	2	3																															
н1	370 265,53	1 539 642,63																															
н2	370 227,56	1 539 657,31																															
н3	370 224,84	1 539 658,36																															
н4	370 220,38	1 539 647,23																															
н5	370 212,15	1 539 622,99																															
н6	370 200,37	1 539 588,33																															
н7	370 199,36	1 539 585,44																															
н8	370 215,83	1 539 578,79																															
н1	370 265,53	1 539 642,63																															



Масштаб 1:1 000

Условные обозначения:

-  - вновь образованная часть границы, сведения о которой достаточны для определения ее местоположения
-  - образуемая точка, сведения о которой позволяют однозначно определить ее местоположение
-  - граница кадастрового квартала
-  - обозначение образуемого земельного участка
-  - образуемый земельный участок
-  - граница ОКС
-  - кадастровый номер земельного участка
-  - земельный участок, включенный в ЕГРН
-  - граница территориальной зоны, ЗОУИТ
-  - номер кадастрового квартала
-  - система координат